

SERVICIUL SECRETARIAT GENERAL, AUDIENȚE
 ÎNREGISTRARE PROIECT DE HOTĂRÂRE
 NR. K2-104
 DATA 15.02.2019
 ORA.

MUNICIPIUL BUCUREȘTI
CONSILIUL LOCAL AL SECTORULUI 1

PROIECT

HOTĂRÂRE

privind aprobarea Plan Urbanistic de Detaliu (PUD)

DRUMUL CAVNIC NR. 59A - SECTOR 1 AL MUNICIPIULUI BUCUREȘTI

Având în vedere:

- Expunerea de motive a Primarului sectorului 1;
- Raportul de specialitate nr. E/1255/18.02.2019 al Arhitectului Șef al Sectorului 1;
- Raportul Comisiei de administrare a domeniului public, de organizare și dezvoltare urbanistică, realizarea lucrărilor publice, protecția mediului înconjurător a Consiliului Local al sectorului 1;

Ținând cont de Raportul informării și consultării publicului, redactat în conformitate cu prevederile Ordinului nr. 2701/2010 emis de Ministerul Dezvoltării Regionale și Turismului, pentru aprobarea Metodologiei de informare și consultare a publicului cu privire la elaborarea sau revizuirea planurilor de amenajare a teritoriului și de urbanism și prevederile Hotărârii Consiliului Local al Sectorului 1 al Municipiului București nr. 259/21.12.2016 prin care s-a aprobat Regulamentul local de implicare a publicului în elaborarea sau revizuirea planurilor de urbanism și de amenajarea teritoriului ce intră în competența de aprobare a Consiliului Local al Sectorului 1 al Municipiului București;

Văzând documentele emise:

- Avizul Arhitectului Șef nr. 13/14.02.2019 emis de Primăria Sectorului 1 București;
- Avizul Comisiei Tehnice de Circulație - P.M.B. nr. 23201 din 28.12.2018;
- Studiu de rețele însoțit de specialist ing. Eugen M. Ionescu;
- Documentația este însoțită de studiu de însorire însoțit de arh. Laura-Andreea Dobrescu și ilustrare volumetrică însoțită de arh. Mircea Radu Savu.

Ținând seama de prevederile:

- Legii nr. 50/1991 privind autorizarea executării lucrărilor de construcții, cu modificările și completările ulterioare;
- Legii nr. 350/2001 privind amenajarea teritoriului și urbanismul, cu modificările și completările ulterioare;
- Hotărârii Guvernului nr. 525/1996 pentru aprobarea Regulamentului General de Urbanism, modificată și completată;
- P.U.G. – Municipiul București aprobat cu H.C.G.M.B. nr. 269/21.12.2000 și prelungit cu H.C.G.M.B. nr. 324/2010, H.C.G.M.B. nr. 241/2011, H.C.G.M.B. nr. 232/2012 și H.C.G.M.B. nr. 224/15.12.2015.
- Hotărârii Consiliului Local al Sectorului 1 nr. 259/21.12.2016 pentru aprobarea Regulamentului local de implicare a publicului în elaborarea sau revizuirea planurilor de urbanism și de amenajare a teritoriului;

În temeiul prevederilor art. 45 alin. (2) lit. e), art. 81 alin. (2) lit. i) și art. 115 alin. (1) lit. b) din Legea administrației publice locale nr. 215/2001, republicată, cu modificările și completările ulterioare,

CONSILIUL LOCAL AL SECTORULUI 1

HOTĂRĂȘTE:

Art.1.- Se aprobă documentația de urbanism “P.U.D. – DRUMUL CAVNIC NR. 59A - SECTOR 1, BUCUREȘTI”, în conformitate cu Avizul Arhitectului Șef nr. 13/14.02.2019, prezentat în anexa nr. 1 și cu Planșa de Reglementări vizată, prezentată în anexa nr. 2.

Art.2.- Prezenta documentație de urbanism are caracter de reglementare specifică și nu dă dreptul la construire până la obținerea autorizației de construire.

Art.3.- Planul Urbanistic de Detaliu detaliază prevederile documentațiilor de rang superior și este valabil până la aprobarea unor alte reglementări urbanistice modificatoare.

Art.4.-Anexele nr. 1 și nr. 2 fac parte integrantă din prezenta hotărâre.

Art.5.- (1) Primarul Sectorului 1 și Arhitectul Șef al Sectorului 1 vor duce la îndeplinire prevederile prezentei hotărâri.

(2) Serviciul Secretariat General, Audiențe va asigura comunicarea prezentei, entităților menționate la alin. (1), precum și Instituției Prefectului Municipiului București

Această hotărâre a fost adoptată azi,/.....2018, în ședințaa Consiliului Local al Sectorului 1, convocată în temeiul art. 39 alin. (...) din Legea administrației publice locale nr. 215/2015, republicată, cu modificările și completările ulterioare.

PREȘEDINTE DE ȘEDINȚĂ,

CONTRASEMNEAZĂ,

SECRETAR

Daniela Nicoleta Cefalan

Nr.:

Data:

Ca urmare a cererii adresate de Popescu Irina Alina cu adresa în str. Lujerului nr. 2, bl. 22C, sc. B, ap. 51, sector 6, București, înregistrată la nr. 43210 din 15.10.2018, completată cu nr. 4009 din 31.01.2019, în conformitate cu prevederile Legii nr.350/2001 privind amenajarea teritoriului și urbanismul, cu modificările și completările ulterioare, se emite următorul:

AVIZ NR. 13/14.02.2019
PENTRU

PUD – DRUMUL CAVNIC NR. 59A - SECTOR 1
Construire locuință individuală S+P+2E+M

GENERAT DE IMOBILUL: În suprafață de 750,00 mp, proprietate privată conform mențiunilor din Extrasul de Carte Funciară nr. 267815, eliberat la data de 31.10.2018.

INIȚIATOR: SAS IONUȚ-VALENTIN, POPESCU IRINA ALINA

PROIECTANT: DOBRESCU LAURA ANDREEA B.I.A.

SPECIALIST CU DREPT DE SEMNATURĂ RUR: arh. Laura-Andreea F. Dobrescu (RUR: D, D3, DZO, E)

AMPLASARE, DELIMITARE, SUPRAFAȚĂ ZONĂ STUDIATĂ ÎN PUD: Zona studiată prin PUD include parcelele învecinate imobilului care a generat documentația, delimitată astfel: Nord-Vest – artera de circulație Drumul Cavnice; Nord-Est – nr. cad. 215593; Sud-Est – artera de circulație Drumul Nădlac; Nord-Vest – nr. cad. 200156, nr. cad. 200158.

PREVEDERI PUG/ PUZ APROBATE ANTERIOR: Conform PUG - MB și Regulamentului Local de Urbanism al Municipiului București, aprobate cu HCGMB nr. 242/2015 cu completările ulterioare, amplasamentul este cuprins în subzona funcțională: **L1c** - locuințe individuale și colective mici cu maxim P+2 niveluri situate în noile extinderi sau enclave neconstruite. Se admite mansardarea clădirilor existente cu condiția ca aceasta să nu fie o falsă mansardare ci să se înscrie în volumul unui acoperiș cu pantă de 45 grade; suprafața nivelului mansardei va fi de maxim 60% din aria unui nivel curent. Imobilul nu se află pe Lista Monumentelor Istorice bucureștene, publicată în M.O. nr. 113 din 15.02.2016 sau la mai puțin de 100 m de imobile aflate pe această listă, conform informațiilor din Certificatul de urbanism nr. 1425/87/D/25226 din 17.08.2017.

Indicatorii urbanistici reglementați: POTmax.= 45%, CUTmax.= 0,9 mp ADC/mp teren pentru P+1E, CUTmax.= 1,3 mp ADC/mp teren pentru P+2E, RHmax. = P+2E, Hmax. = 10 m. Se admite un nivel mansardat înscris în volumul acoperișului, în suprafață de maxim 60% din aria construită.

Retragerea minimă față de aliniament – Clădirile, indiferent de regimul de construire, se vor retrage față de aliniament la o distanță de minim 5,00 metri pentru a permite în viitor parcare a celei de a doua mașini în fața garajului și pentru a se permite plantarea corectă a unor arbori în grădina de față fără riscul deteriorării gardurilor și a trotuarelor de protecție ale clădirilor.

Retragerea minimă față de fața de limitele laterale – Clădirile izolate se vor retrage față de limitele laterale ale parcelei cu cel puțin jumătate din înălțimea la cornișă, dar nu cu mai puțin de 3,00 metri.

Retragerea față de limita posterioară a terenului – Retragerea față de limita posterioară a parcelei va fi egală cu jumătate din înălțimea la cornișă, măsurată în punctul cel mai înalt față de teren, dar nu mai puțin de 5,00 metri.

PREVEDERI PUD - PROPUSE:

Retrageri minime față de limitele laterale: dreapta – minim 2,50 metri; stânga – minim 2,50 metri.

Retrageri minime față de limita posterioară – minim 22,60 metri.

Construcția se va amplasa cu respectarea specificațiilor planului de reglementări vizat spre neschimbare.

CIRCULAȚII ȘI ACCESE: Parcare și gararea autovehiculelor vor respecta „Normele privind asigurarea numărului minim de locuri de parcare pentru noile construcții și amenajări autorizate pe teritoriul Municipiului București și a prospectelor necesare unei corecte funcționări a arterelor de circulație” aprobate prin HCGMB nr. 66/2006. Accesul auto și pietonal se vor realiza din Drumul Cavnice, conform avizului Comisiei Tehnice de Circulații nr. 23201 din 28.12.2018.

ECHIPARE TEHNICO-EDILITARĂ: Este obligatorie racordarea construcțiilor la rețelele publice de alimentare cu apă, canalizare, energie electrică. Studiu de rețele însoțit de ing. Eugen M. Ionescu.

Documentația este însoțită de studiu de însorire însoțit de arh. Laura-Andreea Dobrescu și ilustrare volumetrică însoțită de arh. Mirela Radu Savu.

În urma ședinței Comisiei tehnice de amenajare a teritoriului și urbanism nr. 16/27.10.11.2018, se avizează favorabil Planul urbanistic de detaliu.

Prezentul aviz este un aviz tehnic și poate fi folosit numai în scopul aprobării P.U.D.

Elaboratorul și beneficiarul PUD răspund pentru exactitatea datelor și veridicitatea înscrisurilor cuprinse în PUD care face obiectul prezentului aviz, în conformitate cu art. 63 alin. (2) litera g) din Legea nr. 350/ 2001 privind amenajarea teritoriului și urbanismul, cu modificările și completările ulterioare.

Documentația tehnică pentru autorizarea executării lucrărilor de construire (DTAC) se poate întocmi numai după aprobarea P.U.D. și cu obligativitatea respectării întocmai a prevederilor acestuia.

Prezentul aviz este valabil de la data emiterii sale pe toată durata de valabilitate a certificatului de urbanism nr. 1425/87/D/25226 din 17.08.2017, emis de Primăria Sectorului I al Municipiului București. În cazul neadoptării documentației PUD în plenum Consiliului Local al Sectorului I, în termenul de valabilitate al acestuia, procedura trebuie reluată. După aprobare, acesta rămâne valabil atâta timp cât Hotărârea de aprobare este în vigoare.

ARHITECT SEF
Ciobanu Opreșcu, Olivia Ana

Șef birou,
Raluca Mihaela Epifan

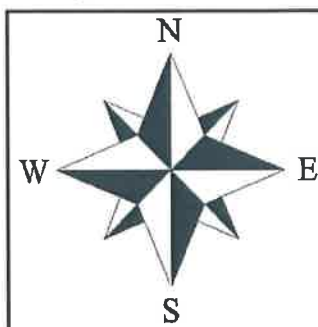
Întocmit,
Andra Ciucă



PRIMĂRIA A FOST CERTIFICATĂ ISO 9001:2008
PRIVIND SISTEMUL DE MANAGEMENT AL
CALITĂȚII ÎN URMA AUDITULUI DE
CERTIFICARE DE CĂTRE ORGANISMUL
ACREDITAT PENTRU CERTIFICAREA
SISTEMELOR DE MANAGEMENT AL CALITĂȚII
SR EN 45012 "AFROD"

Bd. Banu Manta nr. 9, Sectorul 1 București; 011222
Tel. +40-21-319.10.13; Fax: +40-21-319.10.06

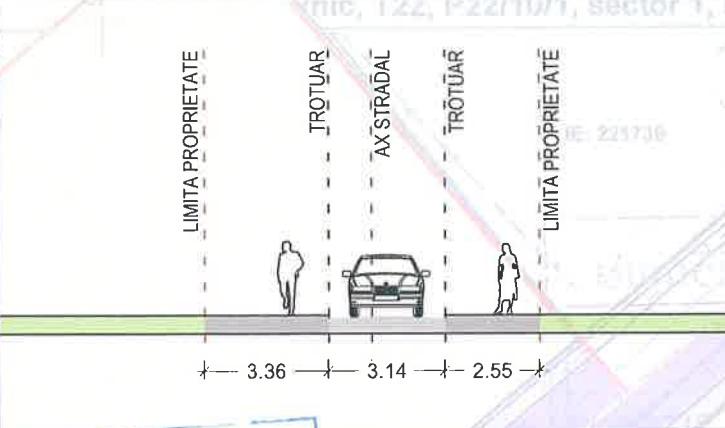
Email: registratura@primariasector1.ro
<http://www.primariasector1.ro>



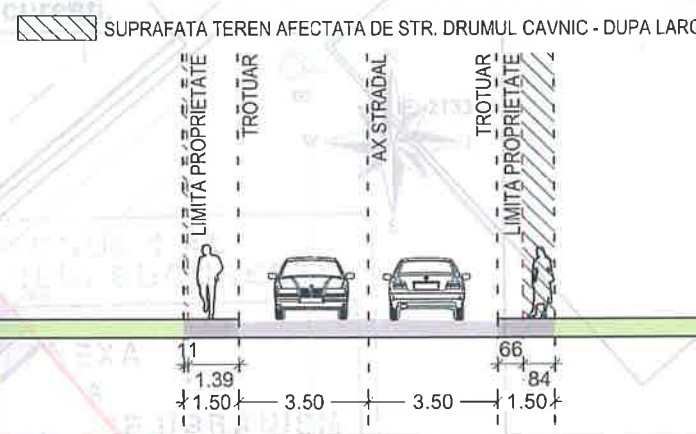
PUD PLAN URBANISTIC DE DETALIU

Realizare locuinta unifamiliala, regim de inaltime S+P+2E+M, imprejmuire teren, organizare de santier
Str. Drumul Cavnice, T22, P22/10/1, Sector 1

PROFIL STRADA CAVNIC EXISTENT scara 1:200



PROFIL STRADA CAVNIC PROPUȘ scara 1:200



REGLEMENTARI URBANISTICE

LEGENDA

- Limita zonei studiate
- Limita terenului studiat prin PUD
- Limite proprietati cadastrale
- Constructii existente
- Limite edificabil
- Bordura coborata la nivelul partii carosabil
- Suprafata afectata de largirea strazii Drumul Cavnice si Str. Nadlac

FUNCTIUNI

- Zona locuire individuala (teren/constructie)
- Circulatii carosabila
- Circulatii pietonale
- Teren viran
- Acces carosabil
- Acces pietonal
- Loc parcare

Suprafete:

S teren = 750 mp (cf. extras carte funciara)
S teren afectata de largirea strazii Drumul Cavnice si Str. Nadlac = 16.65 mp

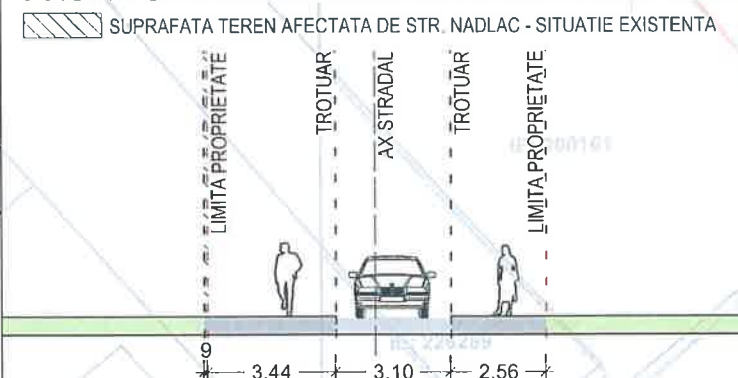
UTR L1c - locuinte individuale si colective cu maxim P+2 niveluri situate in noile extinderi sau enclave neconstruite

POT max = 45%
CUT max P+2 = 1.3
H max cornisa = 10.00 m


Suprafete propuse:

Rh = S+P+2E+M
S construita propusa = 200.00 mp
S desfasurata propusa = 720 mp
POT propus = 27%
CUT propus = 0.96
Spatiu verde = 397.00 mp (52.90%)
Circulatii incinta = 153.00 mp (20.40%)

PROFIL STRADA NADLAC EXISTENT scara 1:200



PROFIL STRADA NADLAC PROPUȘ scara 1:200



VERIFICATOR/ EXPERT	NUME	SEMNATURA	CERINTA	REFERAT/EXPERTIZA NR./DATA
DOBRESCU LAURA ANDREEA B.I.A	CIF RO 29253940/2011			
SPECIFICATIE	NUME	SEMNATURA	scara 1:500	TITLU PROIECT:
SEF PROIECT	Lect.dr.arh.urb. Laura Andreea Dobrescu			Realizare locuinta unifamiliala, regim de inaltime S+P+2E+M, imprejmuire teren, organizare de santier
PROIECTAT SI DESENAT	arh.urb. Medeea Papamihalopol urb. Roxana Pana urb. Ana Furnica urb. Bianca Nedea urb. Marius Ilie		DATA: ianuarie 2018	Str. Drumul Cavnice, T22, P22/10/1, Sector 1, Mun. Bucuresti
BENEFICIAR: POPESCU IRINA ALINA				TITLU PLANSA:
REGLEMENTARI URBANISTICE				PROIECT NR. 420/2017 FAZA PUD
				PLANSA NR. 2/3



SECTORUL 1 AL MUNICIPIULUI BUCUREȘTI
BIROU REGLEMENTĂRI URBANISTICE ȘI ARHIVĂ
Nr. E/1255/14.02.2019

Raport de specialitate
privind aprobarea Planului Urbanistic de Detaliu
pentru construcții definitive pe teren proprietate privată
situat în Sectorul 1 al Municipiului București

Prezentul Raport de specialitate se emite în conformitate cu prevederile Legii administrației publice locale nr. 215/2001, cu modificările și completările ulterioare și ale Legii 350/2001 privind amenajarea teritoriului și urbanismul, cu modificările și completările ulterioare.

Conform prevederilor art. 48 al Legii nr. 350/2001 privind amenajarea teritoriului și urbanismul, cu modificările și completările ulterioare, planul urbanistic de detaliu are caracter de reglementare specifică pentru o parcelă în relație cu parcelele învecinate. Planul urbanistic de detaliu nu poate modifica planurile de nivel superior.

PUD – DRUMUL CAVNIC NR. 59A - SECTOR 1
Construire locuință individuală S+P+2E+M

Imobilul care a generat documentația de urbanism este compus din teren în suprafață de 750,00 mp, proprietate privată. Amplasamentul este cuprins conform PUG - MB și Regulamentului Local de Urbanism al Municipiului București, aprobate cu HCGMB nr. 269/2000 cu completările ulterioare, amplasamentul este cuprins în subzona funcțională: **L1c** - locuințe individuale și colective mici cu maxim P+2 niveluri situate în noile extinderi sau enclave neconstruite. Se admite mansardarea clădirilor existente cu condiția ca aceasta să nu fie o falsă mansardare ci să se înscrie în volumul unui acoperiș cu pantă de 45 grade; suprafața nivelului mansardei va fi de maxim 60% din aria unui nivel curent. Imobilul nu se află pe Lista Monumentelor Istorice bucureștene, publicată în M.O. nr. 113 din 15.02.2016 sau la mai puțin de 100 m de imobile aflate pe această listă, conform informațiilor din Certificatul de urbanism nr. 1425/87/D/25226 din 17.08.2017.

Parcarea se rezolvă în incintă proprie, conform Aviz Comisia Tehnică de Circulație PMB nr. 23201 din 28.12.2018.

Construcția propusă se va racorda la rețelele tehnico edilitare conform Studiu de rețele însoțit de ing. Eugen M. Ionescu.

Documentația este însoțită de studiu de însorire însoțit de arh. Laura-Andreea Dobrescu și ilustrare volumetrică însoțită de arh. Mircea Radu Savu.

Pentru documentația PUD – **Drumul Cavnice nr. 59A** s-a emis Avizul Arhitectului Șef nr. 13 din 14.02.2019

Planul urbanistic de detaliu **Drumul Cavnice nr. 59A**, este instrumentul de proiectare urbană care detaliază modul specific de construire în raport cu funcționarea zonei și cu identitatea arhitecturală a acesteia, în baza unui studiu de specialitate, retragerile față de limitele laterale și posterioare ale parcelei, modul de ocupare a terenului, accesul auto și pietonal, conformarea arhitectural-volumetrică.

Consultarea publică s-a efectuat în conformitate cu prevederile Ordinului Nr. 2701 din 30 decembrie 2010 pentru aprobarea Metodologiei de informare și consultare a publicului cu privire la elaborarea sau revizuirea planurilor de amenajarea teritoriului și de urbanism și a H.C.L S.1. NR. 259/21.12.2016 prin care s-a aprobat Regulamentul local de implicare a publicului în elaborarea sau revizuirea planurilor de urbanism și de amenajarea teritoriului ce intră în competența de aprobare a Consiliului Local al sectorului 1 București.

Proiectul de hotărâre privind aprobarea Planului Urbanistic de Detaliu (PUD) sus menționat, împreună cu anexele sale: Avizul Arhitectului Șef și Planurile de reglementări vizate spre neschimbare, însoțit de Raportul de specialitate al Arhitectului - Șef și Raportul Informării și Consultării Publicului, se supune dezbaterii Consiliului Local al Sectorului 1 București, în conformitate cu prevederile Art. 45 - alin. 2. lit. e, Art. 36 - alin. 2-lit. c și Art. 36- alin. 5 - lit.c din Legea Administrației Publice Locale Nr. 215/2001, republicată.

Arhitect Șef al Sectorului 1,
Ciobanu Opreșcu Olivia Ana

Șef birou,
Raluca Mihaela Epifan

Redactat,
Andra Ciucă



EXPUNERE DE MOTIVE

Având în vedere Legea administrației publice locale nr. 215/2001, cu modificările și completările ulterioare, și Legii 350/2001 privind amenajarea teritoriului și urbanismul, cu modificările și completările ulterioare, se emite prezenta **Expunere de motive**:

Amplasamentul ce face obiectul reglementării urbanistice este situat în intravilanul Sectorul 1 al Municipiului București.

Conform prevederilor art. 48 al Legii nr. 350/2001 privind amenajarea teritoriului și urbanismul, cu modificările și completările ulterioare, planul urbanistic de detaliu are caracter de reglementare specifică pentru o parcelă în relație cu parcelele învecinate. Planul urbanistic de detaliu nu poate modifica planurile de nivel superior.

Planul urbanistic de detaliu **Drumul Cavnic nr. 59A**, este instrumentul de proiectare urbană care detaliază modul specific de construire în raport cu funcționarea zonei și cu identitatea arhitecturală a acesteia, în baza unui studiu de specialitate, retragerile față de limitele laterale și posterioare ale parcelei, modul de ocupare a terenului, accesul auto și pietonal, conformarea arhitectural-volumetrică.

Proiectul de hotărâre privind aprobarea Planului Urbanistic de Detaliu (PUD) **Drumul Cavnic nr. 59A**, sector 1, împreună cu anexele sale Avizul Arhitectului Șef nr. 13/14.02.2019 și Planul de reglementări vizat spre neschimbare, însoțit de Raportul de specialitate al Arhitectului - Șef nr. E/1255/18.02.2019, emis în vederea fundamentării deciziei Consiliului Local al Sectorului 1 București, Expunerea de motive a Primarului Sectorului 1 al Municipiului București, pentru aprobarea PUD, se supune dezbaterii Consiliului Local al Sectorului 1 București, în temeiul prevederilor art. 45 alin. (2) lit. e), art. 81, alin. (2), lit. i), din Legea administrației publice locale nr. 215/2001, republicată

În scopul de mai sus, prezentăm spre dezbatere alăturatul proiect de hotărâre.

Primarul Sectorului 1 al Municipiului București

Delegare de atribuții conform art. 112 din

Legea nr. 215/2001

Administratorul public al Sectorului 1 al Municipiului București,

PETRUȚA ULMEANU

Șef Serviciu Legislație, Spații cu altă destinație decât cea de locuință,

Beatrice Moja

Director Direcția Juridică,

Iacob Mihaela Ana

Redactat,

Andra Ciucă

**DOCUMENTUL DE PLANIFICARE
A PROCESULUI DE INFORMARE ȘI CONSULTARE A PUBLICULUI**

DOCUMENTATIE P.U.D.

Adresa:

Drumul Cavnice nr. 59A
Construire locuință individuală S+P+2E+M

Art.10. – Documentul de planificare a procesului de informare și consultare a publicului în baza căruia se desfășoară procesul de participare cuprinde următoarele informații:

a) modalitatea prin care vor fi anunțați cei interesați și cei potențial afectați referitor la inițierea procesului de elaborare a planului de urbanism sau amenajare a teritoriului și de schimbările propuse.

Afișare pe site; Panou consultarea populației; Anunț de intenție

Declarație de exonerare cu încheierea de autentificare nr. 375/08.06.2018

b) modalitatea prin care li se va oferi ocazia celor afectați sau interesați de a discuta propunerea cu inițiatorul și proiectantul și de a-și exprima rezerve, a formula observații sau a sesiza probleme legate de propunerile din planul de urbanism sau amenajare a teritoriului, înainte de supunerea spre avizarea autorităților competente

La sediul primăriei

c) calendarul propus de inițiator pentru îndeplinirea obligațiilor de informare și consultare a publicului

15.10.2018 – 15.11.2018

d) datele de contact ale reprezentantului proiectantului, responsabil cu informarea și consultarea publicului

DOBRESCU LAURA ANDREEA B.I.A. – arh. Laura-Andreea F. Dobrescu (RUR: D, D₃, D_{ZO}, E)

Șef Birou,
Raluca Mihaela Epifan



Întocmit,
Andra Ciucă



RAPORTUL INFORMĂRII ȘI CONSULTĂRII PUBLICULUI DOCUMENTAȚIE P.U.D.

Adresa:

Drumul Cavnice nr. 59A

Construire locuință individuală S+P+2E+M

METODE DE INFORMARE UTILIZATE

Art.11 - Raportul informării și consultării publicului, care fundamentează decizia consiliului local de adoptare sau neadoptare a planului de urbanism sau amenajare a teritoriului cuprinde:

a) detalii privind tehnicile și metodele utilizate de solicitant pentru a informa și a consulta publicul:

Panou consultarea populației; Anunț intenție

Declarație de exonerare cu încheierea de autentificare nr. 375/08.06.2018

1. datele și locurile tuturor întâlnirilor la care cetățenii au fost invitați să dezbată propunerea solicitantului

La sediul primăriei

2. conținutul, datele de transmitere prin poștă și numărul trimiterilor poștale, inclusiv scrisori, invitații la întâlniri, buletine informative și alte publicații

Afișare pe site; Panou consultarea populației; Anunț de intenție

Declarație de exonerare cu încheierea de autentificare nr. 375/08.06.2018

3. numărul persoanelor care au participat la acest proces

3 (trei)

b) un rezumat al problemelor, observațiilor și rezervelor exprimate de public pe parcursul procesului de informare și consultare, inclusiv

Nu este cazul

1. modul în care solicitantul a rezolvat, intenționează să rezolve sau se va ocupa de problemele, observațiile și rezervele exprimate de public

Nu este cazul

2. probleme, observații și rezerve pe care inițiatorul planului de urbanism sau amenajare a teritoriului nu poate sau nu e dispus să le rezolve, împreună cu motivația acestui lucru

Nu este cazul

3. orice alte informații considerate necesare pentru a susține preluarea sau nepreluarea propunerilor

Nu este cazul

Sef Birou,
Raluca Mihaela Epifan



Întocmit,
Andra Ciucă

